



SECRETARÍA DE
PLANEACIÓN

SECRETARÍA DISTRITAL DE PLANEACIÓN Folios: 14
Anexos:
No. Radicación: 2-2025-24437 No. Radicado Inicial: 1-2025-22761
No. Proceso: 2514864 Fecha: 2025-05-05 17:14
Tercero: CONCEJO DE BOGOTÁ -COMISIÓN TERCERA
Dep. Radicadora: Despacho Secretaría
Clase Doc: Salida Tipo Doc: Oficio de salida Consec:

Bogotá D.C., 05 de mayo de 2025

Doctora

LIZ YADIRA MONROY DELGADO

Subsecretaria

Comisión Tercera Permanente de Hacienda y Crédito Público

Concejo de Bogotá, D.C.

correo: comision_tercera@concejobogota.gov.co

Ciudad

CONCEJO DE BOGOTÁ 06-05-2025 08:59:47

2025ER11833 O 1 Fol:1 Anex:0

ORIGEN: SDP/URSULA ABLANQUE MEJIA

DESTINO: COMISION 3ª PERM. DE HACIENDA Y CREDITO PUBLICO/MO

ASUNTO: RTA PROP 560-2025

OBS: RECIBIDA POR CORREO EL 5-05-2025

Radicado: 1-2025-22761

Ref. 2025IE5211

Asunto: Respuesta Proposición 560 de 2025

Reciba un cordial saludo, doctora Monroy:

La Secretaría Distrital de Planeación se permite atender la proposición 560 de 2025, presentada por el Honorable concejal **JULIÁN RODRÍGUEZ SASTOQUE** del Partido Alianza Verde. Referente a “actividades productivas en la ruralidad”, de conformidad con la información rendida por la Subsecretaría de Políticas Públicas y Planeación social y Económica de esta entidad.

Revisado el cuestionario de la proposición procedemos a responder las preguntas que corresponden a las competencias asignadas a esta Secretaría mediante el Decreto 432 de 2022 “*Por medio del cual se modifica la estructura organizacional de la Secretaría Distrital de Planeación y se dictan otras disposiciones*”, en los siguientes términos:

1. Sírvasse informar en detalle en términos de inclusión productiva la medición de pobreza monetaria y pobreza monetaria extrema para el caso de la ruralidad en Bogotá. Favor enviarlo de manera gráfica y en formato de hoja de cálculo Excel, discriminando los Cerros Orientales, Cuenca Tunjuelo, Sumapaz y Torca desde 2018 hasta la fecha.

R: Se anexa archivo en Excel con la información requerida.

2. Sírvasse informar las variables del Índice de Condiciones Ampliadas de Vida de los Cerros Orientales, Cuenca Tunjuelo, Sumapaz y Torca. Favor ampliarlo en educación, trabajo y protección social, salud, vivienda y servicios públicos, entorno, cuidado y

EVITE ENGAÑOS: Todo trámite ante esta entidad es gratuito, excepto los costos de reproducción de documentos. Verifique su respuesta en la página www.sdp.gov.co link “Estado Trámite”. Denuncie en la línea 195 opción 1 cualquier irregularidad.

Cra. 30 N° 25 -90
pisos 5, 8,13 / SuperCade piso 2

Archivo Central de la SDP
Cra 21 N°69B-80 ext. 9014-9018

PBX: 335 8000
www.sdp.gov.co
Código Postal: 1113111



ALCALDÍA MAYOR
DE BOGOTÁ D.C.

*Este documento es una versión impresa del original que fue generado digitalmente.
Es válido legalmente al amparo del artículo 12 del Decreto 2150 de 1995 y del artículo 7° de la Ley 527 de 1999.*

uso del tiempo, exclusión e inseguridad personal.

R: Según la nota técnica “Panorama de la ruralidad bogotana: Una radiografía socioeconómica”, elaborada por la Subsecretaría de Políticas Públicas y Planeación Social y Económica (disponible en: https://www.sdp.gov.co/sites/default/files/1._panorama_economico_ruralidad_digital.pdf), se llevó a cabo un análisis de la ruralidad bogotana a partir de la nueva propuesta administrativa de las Unidades de Planeamiento Rural – UPR, delimitadas conforme al artículo 494 del Decreto 555 de 2021 y consignadas en el Mapa n.º CR-6 “Unidades de Planeación Rural”.

En este análisis, se identificó que, de acuerdo con el Índice de Condiciones Ampliadas de Vida – ICAV, la incidencia de pobreza multidimensional en las UPR es la siguiente: Cerros Orientales, 29,3 %; Cuenca de Tunjuelo, 31,7 %; Sumapaz, 26,4 %; y Norte-Torca, 23,3 %.

En el Anexo 2 de la nota técnica se presenta el detalle de las incidencias correspondientes a cada indicador que compone las siete dimensiones del ICAV, desagregadas por UPR:

Tabla 1. Variables del Índice de Condiciones Ampliadas de Vida.

Dimensión	Privaciones	Cerros Orientales	Cuenca Tunjuelo	Sumapaz	Norte-Torca	Total
Educación	Inasistencia escolar	4,8%	3,3%	1,2%	2,6%	3,1%
	Rezago escolar	21,7%	30,7%	17,8%	31,8%	28,5%
	Bajo logro educativo	65,6%	78,9%	72,6%	60,8%	74,5%
	Barreras de acceso a educación posmedia	17,0%	15,7%	17,0%	13,3%	15,6%
	Barreras de acceso y uso de TIC's	45,0%	57,7%	73,4%	33,7%	55,3%
Trabajo y Protección Social	Trabajo infantil	1,3%	2,3%	3,7%	2,0%	2,3%
	Desempleo de larga duración	7,8%	10,2%	9,2%	6,9%	9,4%
	Trabajo informal	77,4%	74,7%	77,3%	65,5%	74,0%
	Precariedad laboral	14,9%	11,3%	6,3%	21,0%	12,4%
	Sin pensión por vejez o invalidez	10,2%	5,1%	3,6%	8,7%	5,9%
	Sin aseguramiento en salud	12,5%	12,0%	10,0%	13,3%	12,0%
Salud	Barreras de acceso a servicios de salud dada una necesidad	1,0%	1,6%	3,0%	1,6%	1,8%
	Inseguridad alimentaria	6,5%	22,3%	7,2%	10,3%	17,4%

EVITE ENGAÑOS: Todo trámite ante esta entidad es gratuito, excepto los costos de reproducción de documentos. Verifique su respuesta en la página www.sdp.gov.co link “Estado Trámite”. Denuncie en la línea 195 opción 1 cualquier irregularidad.

Cra. 30 N° 25 -90
pisos 5, 8,13 / SuperCade piso 2

Archivo Central de la SDP
Cra 21 N°69B-80 ext. 9014-9018

PBX: 335 8000
www.sdp.gov.co
Código Postal: 1113111



ALCALDÍA MAYOR
DE BOGOTÁ D.C.

Este documento es una versión impresa del original que fue generado digitalmente.

Es válido legalmente al amparo del artículo 12 del Decreto 2150 de 1995 y del artículo 7° de la Ley 527 de 1999.

Dimensión	Privaciones	Cerros Orientales	Cuenca Tunjuelo	Sumapaz	Norte-Torca	Total
	Sin acceso a servicios de salud mental	3,6%	2,6%	2,9%	3,2%	2,8%
	Embarazo adolescente	1,4%	2,4%	1,5%	2,4%	2,2%
Vivienda y Servicios Públicos	Déficit Habitacional	86,9%	43,9%	58,8%	33,2%	48,2%
	Inseguridad en la tenencia de vivienda	25,8%	44,0%	37,5%	24,9%	39,0%
	Vivienda en zona de riesgo	0,0%	9,3%	0,0%	0,0%	6,1%
Entorno	Sin espacio público efectivo	0,0%	0,0%	0,0%	0,0%	0,0%
	Sin equipamientos de servicios sociales próximos	88,5%	100,0%	100,0%	100,0%	99,0%
	Sin movilidad sostenible	11,4%	15,4%	8,2%	11,7%	13,7%
	Entornos contaminados	19,2%	34,1%	3,9%	34,6%	29,1%
Cuidado y uso del tiempo	Sin cuidado	13,2%	11,6%	10,7%	14,2%	12,0%
	Sin actividades culturales	15,6%	15,3%	22,6%	27,9%	17,9%
	Sin actividades de tiempo libre	70,4%	54,7%	65,5%	49,3%	56,7%
	Trabajo de cuidado no remunerado	10,2%	13,9%	29,2%	5,1%	14,3%
Exclusión e inseguridad personal	Discriminación social	4,8%	13,8%	6,2%	12,4%	11,9%
	Inseguridad personal	16,2%	6,8%	1,6%	6,9%	7,1%
	Sin redes de apoyo	1,4%	3,9%	6,9%	6,4%	4,4%
	Sin acceso a servicios financieros	47,4%	29,1%	27,1%	59,5%	34,6%

Nota: El dominio de piezas rurales implementado en este análisis puede no coincidir de manera precisa con el de las UPL rurales. En este caso, se construyó a partir de la intersección entre las áreas rurales de las localidades conexas. Se realiza esta aproximación ante la falta de disponibilidad de estos indicadores por UPL.

Fuente: SDP (2023). Los indicadores del ICAV serán actualizados conforme a la siguiente ronda de la Encuesta Multipropósito de Bogotá.

4. Sírvase informar en detalle el número de hectáreas (áreas) de producción pecuaria y agrícola que tiene Bogotá actualmente.

R: De acuerdo con el análisis adelantado por la (SDP, 2019), se identificó que, del total de 9.306 hectáreas dedicadas a la producción agrícola, 6.506 hectáreas se ubican en zonas de protección (69,3%), y las restantes 2.798 hectáreas se ubican en zonas aptas para a la producción agrícola (30,1%).

EVITE ENGAÑOS: Todo trámite ante esta entidad es gratuito, excepto los costos de reproducción de documentos. Verifique su respuesta en la página www.sdp.gov.co link "Estado Trámite". Denuncie en la línea 195 opción 1 cualquier irregularidad.

Cra. 30 N° 25 -90
pisos 5, 8,13 / SuperCade piso 2

Archivo Central de la SDP
Cra 21 N°69B-80 ext. 9014-9018

PBX: 335 8000
www.sdp.gov.co
Código Postal: 1113111

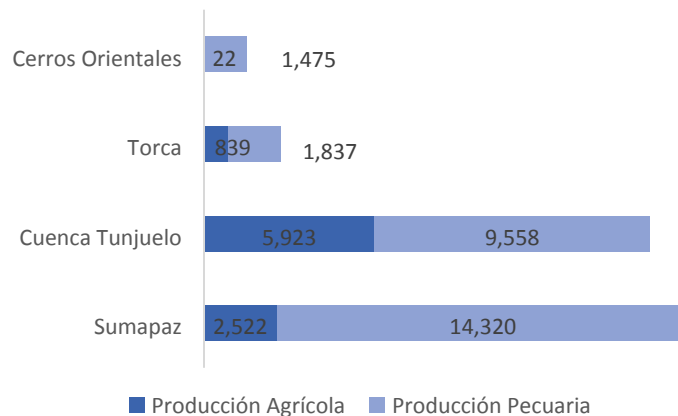


ALCALDÍA MAYOR
DE BOGOTÁ D.C.

5. Sírvase informar en detalle las actividades agropecuarias por pieza rural en la ciudad de Bogotá.

R: A partir del estudio de la Secretaria Distrital de Planeación del año 2019¹, en el cual se realizó una caracterización de la actividad agrícola y ganadera de la ruralidad de Bogotá mediante imágenes aéreas de alta resolución, se reportó un total de 36.496 hectáreas dedicadas a la producción agropecuaria; de las cuales 27.190 se dedican a la producción ganadera o pecuaria (74%); mientras que 9.306 (26%) se dedican a actividades agrícolas; siendo predominante las actividades pecuarias en todas las piezas rurales.

Gráfico 1. Número de hectáreas (área) en producción pecuaria y agrícola



Fuente: elaboración propia con base en información de la DAR, 2019.

En la pieza rural del Sumapaz se da la mayor cantidad de ha dedicadas a actividades agropecuarias con 16.842 ha, de las cuales solo 2.522 (15%) corresponden a sistemas productivos agrícolas, y 14.320 ha (85%) a sistemas productivos pecuarios. Seguida de la pieza rural de Cuenca Tunjuelo, en donde, de las 15.481 ha. en producción agropecuaria, 5.923 (38%) se dedican a cultivos y las otras 9.558 ha. (62%) se dedican a actividades pecuarias. Por su parte, La pieza Rural Torca – norte, registró actividades agropecuarias en 2.676 hectáreas, y la pieza rural de cerros orientales en 1.495 hectáreas; lo anterior,

¹ CARACTERIZACIÓN DE LA ACTIVIDAD AGRÍCOLA Y GANADERA DE LA RURALIDAD DE BOGOTÁ D.C. – MDRS 2019. Dirección de Ambiente y Ruralidad, que toma la información de SDP & UTCE, 2017 SDP & UTCE. (2017). Cobertura de la tierra a escala 1:10000. Contrato 41315 . Bogotá D.C.: Secretaria Distrital de Planeación - Unión Temporal Ciudad Ecosistémica.

EVITE ENGAÑOS: Todo trámite ante esta entidad es gratuito, excepto los costos de reproducción de documentos. Verifique su respuesta en la página www.sdp.gov.co link "Estado Trámite". Denuncie en la línea 195 opción 1 cualquier irregularidad.

Cra. 30 N° 25 -90
pisos 5, 8,13 / SuperCade piso 2

Archivo Central de la SDP
Cra 21 N°69B-80 ext. 9014-9018

PBX: 335 8000
www.sdp.gov.co
Código Postal: 1113111



ALCALDÍA MAYOR
DE BOGOTÁ D.C.

Este documento es una versión impresa del original que fue generado digitalmente.

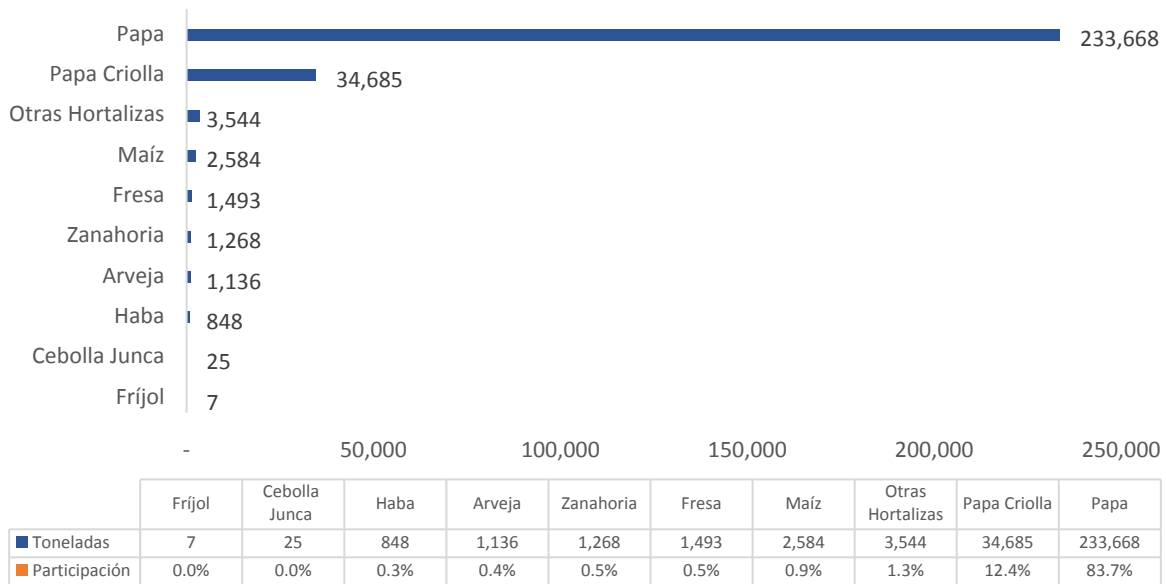
Es válido legalmente al amparo del artículo 12 del Decreto 2150 de 1995 y del artículo 7° de la Ley 527 de 1999.

teniendo en cuenta que estas dos encierran localidades en las que la mayoría del suelo rural no es apto para estos usos.

La papa se destaca como el principal cultivo en la ruralidad bogotana, pues representa el 72,1% del total de las áreas de producción agrícola, con 6.707 hectáreas dedicadas a esta actividad. Seguida de la papa criolla (15%), que abarca 1.386 hectáreas, y de la producción de flores, que participa con 439 hectáreas de la producción agrícola (4,7%).

Respecto al volumen de la producción agrícola (toneladas), en Bogotá, se estimó un total de 279.256 toneladas de producción anuales. Las actividades productivas agrícolas en Bogotá atienden a determinantes de clima y de inclinación de los territorios rurales; razón por la cual predomina la vocación de cultivos de clima frío y de pequeña escala (Gráfico 7). De hecho, en coherencia con las áreas sembradas, se resalta la producción de papa, cuyo volumen de producción asciende a las 233.668 Toneladas (84%), seguida de los cultivos de papa criolla, 34.684 toneladas (12%) y los cultivos de Hortalizas (Cebolla juca, zanahoria y otras), que representan 4.837 toneladas de la producción agrícola del distrito (0.02%).

Gráfico 2. Producción agrícola en toneladas.



Fuente: Elaboración Propia a partir de cobertura SDP & UTCE, 2017; UDFJC, 2010.

Producción Pecuaria en el Distrito

EVITE ENGAÑOS: Todo trámite ante esta entidad es gratuito, excepto los costos de reproducción de documentos. Verifique su respuesta en la página www.sdp.gov.co link "Estado Trámite". Denuncie en la línea 195 opción 1 cualquier irregularidad.

Cra. 30 N° 25 -90
pisos 5, 8,13 / SuperCade piso 2

Archivo Central de la SDP
Cra 21 N°69B-80 ext. 9014-9018

PBX: 335 8000
www.sdp.gov.co
Código Postal: 1113111



ALCALDÍA MAYOR
DE BOGOTÁ D.C.

*Este documento es una versión impresa del original que fue generado digitalmente.
Es válido legalmente al amparo del artículo 12 del Decreto 2150 de 1995 y del artículo 7° de la Ley 527 de 1999.*

A partir de los censos pecuarios del Instituto Colombiano Agropecuario – ICA, se identificó que en Bogotá se registran sistemas productivos de ganado bovino, porcino y aviario, siendo predominante la actividad de ganadería bovina.

Tabla 2. Producción pecuaria en la ruralidad bogotana

Número de cabezas de ganado	2020	2021	2022
BOVINO	35.441	34.345	35.330
PORCINO	1.584	756	1.285
AVIARIO	295.186	290.200	210.260

Fuente: Instituto Agropecuario - ICA

Para el año 2022, la población bovina en Bogotá alcanzó los 35.330 semovientes, concentrados en 1.859 predios dedicados a la producción bovina de carne y/o leche. Con este volumen, Bogotá representa el 0,12% del inventario bovino del país, que alcanza los 29 millones de cabezas; por su parte, la población porcícola es considerablemente menor en el distrito, teniendo en cuenta que, por cada cabeza de cerdo hay 27,5 cabezas de ganado bovino.

Según el Instituto Colombiano Agropecuario ICA, el inventario de cerdos pasó de 1.584 cerdos en el 2019 a 1.285 cerdos en el 2022, lo que además evidencia una reducción del orden de 18,8% de esta ganadería en el Distrito. Así mismo, se anota que, según el censo de aves del ICA, las explotaciones avícolas son aún menos significativas en Bogotá: para el año 2022 se contabilizan 210.260 aves, ubicadas en solo 36 predios con este sistema productivo.

Los sistemas productivos de ganadería bovina, a pesar de que son predominantes en Bogotá, son mayoritariamente pequeños, de fincas de entre 1 y 50 cabezas de ganado; hecho que da cuenta de limitaciones estructurales a la expansión territorial del sector de ganadería bovina en suelo rural del distrito, las cuales están relacionadas con el relieve de los predios productivos y la condición de protección de los suelos en zonas de la ruralidad.

De acuerdo con lo anterior, se resalta que, si bien la actividad productiva pecuaria ocupa una mayor porción del territorio rural de Bogotá con respecto a la actividad agrícola; el análisis de subsectores evidencia que la cría de porcinos y de aves es limitada, mientras que la producción bovina se vislumbra como una actividad productiva con potencial para el fomento de prácticas, tanto de sostenibilidad, como de agregación de mayor valor a la producción, aun en pequeña escala.

EVITE ENGAÑOS: Todo trámite ante esta entidad es gratuito, excepto los costos de reproducción de documentos. Verifique su respuesta en la página www.sdp.gov.co link "Estado Trámite". Denuncie en la línea 195 opción 1 cualquier irregularidad.

Cra. 30 N° 25 -90
pisos 5, 8,13 / SuperCade piso 2

Archivo Central de la SDP
Cra 21 N°69B-80 ext. 9014-9018

PBX: 335 8000
www.sdp.gov.co
Código Postal: 1113111



ALCALDÍA MAYOR
DE BOGOTÁ D.C.

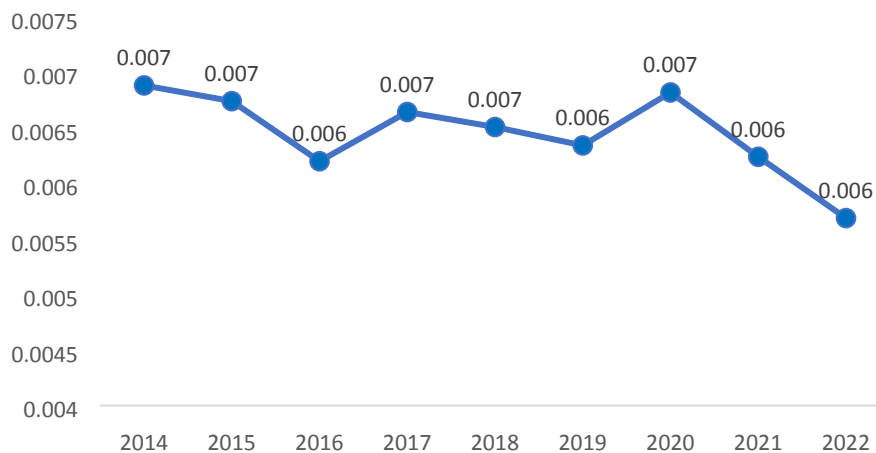
Este documento es una versión impresa del original que fue generado digitalmente.

Es válido legalmente al amparo del artículo 12 del Decreto 2150 de 1995 y del artículo 7° de la Ley 527 de 1999.

6. Sírvase informar en detalle las actividades agropecuarias en el PIB de Bogotá en cifras y porcentaje desde 2018 hasta la fecha.

R: Las dinámicas económicas agropecuarias de la ruralidad bogotana permiten establecer una perspectiva macro de los sistemas productivos agropecuarios de las piezas rurales y de los factores que podrían ser detonantes para impulsar su desarrollo económico. En términos generales, las actividades agropecuarias participan del 0.006% en el Producto Interno Bruto -PIB- de Bogotá (Gráfico), con un total de valor agregado de 13.265 millones de pesos para el año 2022. No obstante, a pesar de tener una proporción baja en la producción distrital, la actividad agropecuaria sí tiene relevancia.

Gráfico 3. Participación de las Actividades Agropecuaria en el PIB de Bogotá (Cifras en porcentaje)



Fuente: DANE

7. Sírvase informar en detalle el volumen anual y el porcentaje de alimentos en las plazas mayoristas de alimentos de Bogotá.

R: Si bien la producción de alimentos en la ruralidad de Bogotá se orienta principalmente al autoconsumo de las familias rurales, lo cual aporta a la seguridad alimentaria a partir de la efectiva disponibilidad de alimentos; el volumen poblacional de la ciudad requiere muchos más alimentos de los que está en capacidad de producir por lo cual es importante caracterizar los flujos de Comercialización de Alimentos en el interior de Bogotá D.C.

EVITE ENGAÑOS: Todo trámite ante esta entidad es gratuito, excepto los costos de reproducción de documentos. Verifique su respuesta en la página www.sdp.gov.co link "Estado Trámite". Denuncie en la línea 195 opción 1 cualquier irregularidad.

Cra. 30 N° 25 -90
pisos 5, 8,13 / SuperCade piso 2

Archivo Central de la SDP
Cra 21 N°69B-80 ext. 9014-9018

PBX: 335 8000
www.sdp.gov.co
Código Postal: 1113111



ALCALDÍA MAYOR
DE BOGOTÁ D.C.

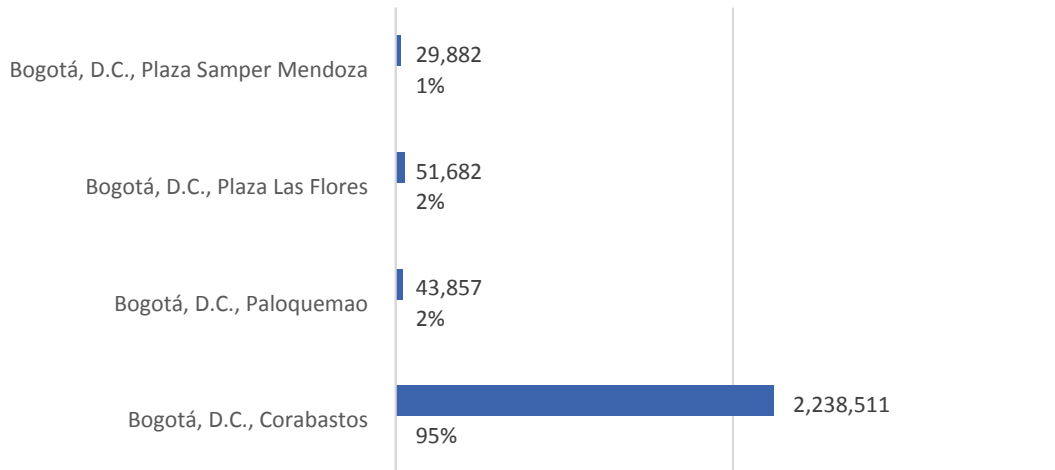
Este documento es una versión impresa del original que fue generado digitalmente.

Es válido legalmente al amparo del artículo 12 del Decreto 2150 de 1995 y del artículo 7° de la Ley 527 de 1999.

Para analizar las dinámicas de comercialización de alimentos en el distrito a partir de los datos del mercado de plazas mayoristas de alimentos se utilizó el Sistema de Información de Precios y abastecimiento SIPSA², esta fuente permitió realizar una aproximación a los volúmenes de alimentos en fresco que configuran circuitos de comercialización desde y hacia las centrales de abastecimiento mayorista de alimentos de Bogotá.

En términos generales, Bogotá concentra el 35% de los alimentos que se comercializan en el mercado de abastecimiento mayorista de alimentos del país (2'363.911 toneladas), fundamentalmente en cuatro plazas de mercado: Corabastos, Paloquemao, Las flores y Samper Mendoza.

Gráfico 4. Volumen anual de alimentos comercializados en las plazas mayoristas de alimentos de Bogotá.



Fuente: Elaboración SDP con base en SIPSA – DANE

Corabastos, que es la plaza de abastecimiento mayorista más grande del distrito, representa al 95% del volumen anual de alimentos comercializados con un total de 2'238.511 millones de toneladas de alimentos. Las plazas de Paloquemao, Las Flores y Samper Mendoza representan en conjunto el 5% de los alimentos comercializados, lo anterior con un total de 125.400 toneladas comercializadas en el mercado mayorista de abastecimiento para la alimentación de los Bogotanos.

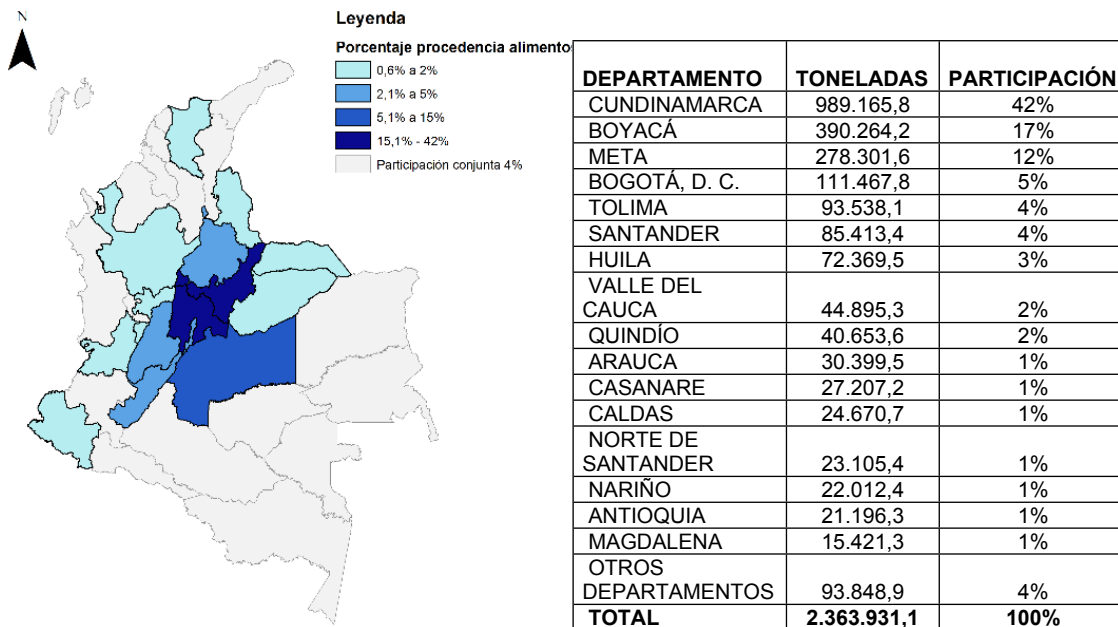
² El Sistema de Información de Precios y abastecimiento SPSA es administrado por el DANE. En este, se reportan los volúmenes en toneladas de los alimentos en fresco y procesados que se comercializan en las 32 plazas de mercado mayoristas del país.

EVITE ENGAÑOS: Todo trámite ante esta entidad es gratuito, excepto los costos de reproducción de documentos. Verifique su respuesta en la página www.sdp.gov.co link "Estado Trámite". Denuncie en la línea 195 opción 1 cualquier irregularidad.

8. Sírvase informar en detalle el lugar de procedencia actual de los alimentos que se comercializan en las plazas de Bogotá con su respectivo porcentaje de participación.

R: De acuerdo con el SIPSA, de las 2.363.931 toneladas de alimentos que se comercializaron en el último año en las plazas de abastecimiento mayorista de alimentos de Bogotá, 989.166 toneladas (42%) procedieron de Cundinamarca, 390.264 (17%) de Boyacá, 278.302 toneladas (12%) del Meta y 111.468 toneladas (5%) provienen del propio territorio bogotano.

Gráfico 5. Lugar de procedencia de los alimentos que se comercializan en las plazas de Bogotá



Fuente. Elaboración SDP con base en SIPS-DANE

EVITE ENGAÑOS: Todo trámite ante esta entidad es gratuito, excepto los costos de reproducción de documentos. Verifique su respuesta en la página www.sdp.gov.co link "Estado Trámite". Denuncie en la línea 195 opción 1 cualquier irregularidad.

Cra. 30 N° 25 -90
pisos 5, 8,13 / SuperCade piso 2

Archivo Central de la SDP
Cra 21 N°69B-80 ext. 9014-9018

PBX: 335 8000
www.sdp.gov.co
Código Postal: 1113111



ALCALDÍA MAYOR
DE BOGOTÁ D.C.

Este documento es una versión impresa del original que fue generado digitalmente.
Es válido legalmente al amparo del artículo 12 del Decreto 2150 de 1995 y del artículo 7° de la Ley 527 de 1999.

El volumen de alimentos provenientes de Bogotá que abasteció las plazas mayoristas de la ciudad en 2022 correspondió principalmente a alimentos procesados (43%)³, seguido de carnes (28%), Granos y cereales (16%) y las verduras y hortalizas representaron el (10%) de los alimentos allí comercializados. Sin tener en cuenta los alimentos procesados⁴, el volumen de alimentos provenientes de los subsectores tradicionales agrícola y pecuario que se comercializaron en las plazas mayoristas de Bogotá ascendió a 63.987 toneladas (2,7%).

Tabla 3. Grupos de alimentos comercializados en las plazas mayoristas del distrito, provenientes de Bogotá.

Subsector	Grupo de alimentos	Toneladas abastecidas	%	Subtotal subsector	%
				Toneladas	
Agrícola	FRUTAS	1.727	2%	30.460	27,33%
	TUBERCULOS, RAICES Y PLATANOS	295	0%		
	GRANOS Y CEREALES	17.356	16%		
	VERDURAS Y HORTALIZAS	11.082	10%		
Pecuario	LACTEOS Y HUEVOS	2.329	2%	33.527	30,08%
	CARNES	31.146	28%		
	PESCADOS	52	0%		
Agroindustria	PROCESADOS	47.480	43%		
Total		111.467	100%	63.987	57%

Fuente. Elaboración SDP con base en SIPSA – DANE, 2022)

La identificación de flujos comerciales desde la ruralidad de Bogotá hacia sus mercados mayoristas permite identificar circuitos cortos de comercialización de productos como tubérculos y hortalizas principalmente, cuya producción es igualmente predominante en el

³ Entre los Alimentos procesados que el Sistema de Precios y Abastecimiento del Sector Agrpecuario - SIPSA-DANE registra comercializados en la plazas de bogotá y que provienen del distrito, se encuentran: Gasesosas; Harinas, carnes frías y embutidos, Aceites, productos de panadería y salsas y aderezos principalmente.

⁴ La aproximación a los productos que provienen de la ruralidad de Bogotá descarta del análisis a los alimentos procesados ante la dificultad de establecer la procedencia de las materias utilizadas por los procesadores del distrito.

EVITE ENGAÑOS: Todo trámite ante esta entidad es gratuito, excepto los costos de reproducción de documentos. Verifique su respuesta en la página www.sdp.gov.co link "Estado Trámite". Denuncie en la línea 195 opción 1 cualquier irregularidad.

distrito. Por otra parte, las dinámicas de comercialización desde la región metropolitana de Bogotá permitieron identificar flujos de abastecimiento de alimentos que arriban al mercado bogotano, especialmente desde el norte y occidente del distrito; lo que podría suponer potencial para la implantación de infraestructura y servicios de recepción, en dichos bordes de la ciudad.

9. Sírvase informar en detalle los indicadores asociados a las nuevas oportunidades económicas y salvaguarda de la identidad campesina de Bogotá.

R: De acuerdo con el ejercicio de diagnóstico participativo adelantado en el marco de la fase de agenda pública de la nueva política de ruralidad, la Secretaría Distrital de Planeación capturó el hecho de que la “comunidad asocia la pérdida de identidad cultural con la pérdida de vocación agrícola”, en relación con ello, concibe una ruptura entre los jóvenes y las costumbres campesinas de sus padres y del territorio.

Al respecto, se encontró que el Índice de Condiciones Ampliadas de Vida - ICAV adelantado por la Secretaría Distrital de Planeación, evidenció las más altas privaciones de la población rural en lo referente al bajo el logro educativo (en el 74% de las personas) y a barreras de acceso a y uso de tecnologías de la Información y las Comunicaciones – TICs, presente en el 55% de los pobladores de la ruralidad, lo que permite inferir que estas privaciones representan barreras en términos de acceso a nueva información y conocimiento que podrían reducir algunas diferencias intergeneracionales para la representación de la identidad campesina.

Así mismo, se destaca que la Encuesta Multipropósito EM de Bogotá 2021 permitió identificar que el 2,6% de la población rural señaló haber sido discriminada, molestanda, o le han hecho sentir mal por su origen campesino. No obstante, también es de recalcar que las dimensiones de la Estructura Ecológica Principal del territorio rural de Bogotá atañen limitaciones a la expansión de las actividades económicas agropecuarias; lo que plantea desafíos relacionados con el impulso de actividades y modelos de producción que sean compatibles con las demandas de cuidado ecosistémico de estas zonas y que se perciban como ajenos a los significantes que definen la identidad campesina.

Es por esta razón que desde el Plan de Acción de la Política Pública de Ruralidad se establecieron varias acciones en lo correspondiente a la salvaguarda campesina liderados por la Secretaría de Cultura:

10. Sírvase informar en detalle la proyección de ingresos mensuales por hogar en la ruralidad de Bogotá.

EVITE ENGAÑOS: Todo trámite ante esta entidad es gratuito, excepto los costos de reproducción de documentos. Verifique su respuesta en la página www.sdp.gov.co link “Estado Trámite”. Denuncie en la línea 195 opción 1 cualquier irregularidad.

Cra. 30 N° 25 -90
pisos 5, 8,13 / SuperCade piso 2

Archivo Central de la SDP
Cra 21 N°69B-80 ext. 9014-9018

PBX: 335 8000
www.sdp.gov.co
Código Postal: 1113111



ALCALDÍA MAYOR
DE BOGOTÁ D.C.

R: Según la Encuesta Multipropósito del 2021 se encontró que el 38% de las personas en la ruralidad se encuentran en situación de pobreza monetaria, esta incidencia es del 35% para las áreas urbanas de la ciudad con lo cual hay una brecha de 3 puntos porcentuales (PP) en el comparativo urbano rural. La lectura del indicador para la ruralidad permite visibilizar que el ingreso de 11.310 personas en la ruralidad no superó los 477.221 pesos mensuales en el año 2021.

En el documento de Diagnóstico de la Política Pública de ruralidad se identifica que los ingresos de la pieza rurales se determina de la siguiente manera:

- Primer lugar, la pieza rural de Norte-Torca y sus alrededores tiende a tener los mejores ingresos, si bien hay hogares de bajos ingresos en promedio las estimaciones muestran una alta probabilidad de ingresos por hogar mayores a \$3.124.968 pesos.
- En segundo lugar, la pieza rural de Cerros Orientales muestra una concentración importante de hogares rurales alrededor de la vereda Verjón-Alto en la cual la mayoría de los hogares tenderían a tener ingresos intermedios del orden de (\$1.390.812 a \$2.343.726 pesos), esta situación convive con la presencia de hogares de menores ingresos al sur de esta vereda.
- En tercer lugar, la pieza rural de Cuenca Tunjuelo se caracteriza por tener la mayor concentración de hogares rurales y simultáneamente zonas muy representativas de ingresos que no alcanzarían los niveles mínimos de la línea de pobreza (<1.390.812 pesos).
- En cuarto lugar, la situación en la pieza rural de Sumapaz muestra una mayor desconcentración de los hogares en donde la característica común es de zonas con niveles bajos de ingreso (<1.390.812 pesos) con lo cual también se visualizaría una alta probabilidad de pobreza monetaria en esta región.

13. Sírvase informar en detalle cuántos hogares se encuentran viviendo actualmente en la ruralidad. Favor enviarlo en formato hoja de cálculo Excel y desglose por:

- a. Sexo**
- b. Edad**
- c. Estrato socioeconómico**

R: Se anexa archivo en Excel con la información requerida.

14. Sírvase informar en detalle las acciones que se han llevado a cabo desde la Administración Distrital para el desarrollo económico de la ruralidad.

EVITE ENGAÑOS: Todo trámite ante esta entidad es gratuito, excepto los costos de reproducción de documentos. Verifique su respuesta en la página www.sdp.gov.co link "Estado Trámite". Denuncie en la línea 195 opción 1 cualquier irregularidad.

Cra. 30 N° 25 -90
pisos 5, 8,13 / SuperCade piso 2

Archivo Central de la SDP
Cra 21 N°69B-80 ext. 9014-9018

PBX: 335 8000
www.sdp.gov.co
Código Postal: 1113111



ALCALDÍA MAYOR
DE BOGOTÁ D.C.

R: En el marco de la Política Pública de Ruralidad aprobada por el CONPES D.C 41 lidera por la Secretaria de Planeación en el seguimiento, se pueden identificar las siguientes acciones lideradas para la Secretaria Distrital de Desarrollo Económico:

- 2.2.3. Fortalecimiento de las unidades prediales con producción agropecuaria, mediante la intervención técnica, formativa (educación), de comercialización y de transformación, para la Reconversión Productiva hacia Buenas Prácticas Agrícolas y Ganaderas.
- 2.2.4. Fortalecimiento para la Asociatividad, de las Capacidades Organizacionales en la Producción y Comercialización de las Unidades Prediales Productivas de las diferentes Líneas de Producción de la Economía Rural Agropecuaria.
- 2.2.5. Fortalecimiento de las Iniciativas Productivas de la Economía Rural No Agropecuaria del D.C. mediante apoyo técnico y formativo (educación), para su asociatividad, financiación y comercialización.
- 2.2.6. Documentos, Estudios e Investigaciones (Caracterización, Diagnóstico, Potencial Productivo y Comercial, etc.), para la Economía Rural del D.C..
- 2.2.7 Documento de buenas prácticas de turismo en la ruralidad de Bogotá D.C.

Dejamos así respondida la proposición y quedamos atentos para cualquier información adicional que requieran.

Cordialmente,



Ursula Ablanque Mejia
Despacho Secretaría

Anexo: Formato en Excel.

Aprobó: Concepción Castañeda Jiménez – Asesora despacho
Revisó: Carlos Alberto Castañeda Castrillón – Subsecretario de Políticas Públicas y Planeación Social y Económica
Wilfer Humberto Díaz Tapias- Director de Planeación del Desarrollo Económico.
Proyectó: Lorena Parra-Contratista DPDE.
Germán Espitia Prieto- Profesional Especializado DPDE.

EVITE ENGAÑOS: Todo trámite ante esta entidad es gratuito, excepto los costos de reproducción de documentos. Verifique su respuesta en la página www.sdp.gov.co link "Estado Trámite". Denuncie en la línea 195 opción 1 cualquier irregularidad.

Cra. 30 N° 25 -90
pisos 5, 8,13 / SuperCade piso 2

Archivo Central de la SDP
Cra 21 N°69B-80 ext. 9014-9018

PBX: 335 8000
www.sdp.gov.co
Código Postal: 1113111



ALCALDÍA MAYOR
DE BOGOTÁ D.C.

*Este documento es una versión impresa del original que fue generado digitalmente.
Es válido legalmente al amparo del artículo 12 del Decreto 2150 de 1995 y del artículo 7° de la Ley 527 de 1999.*